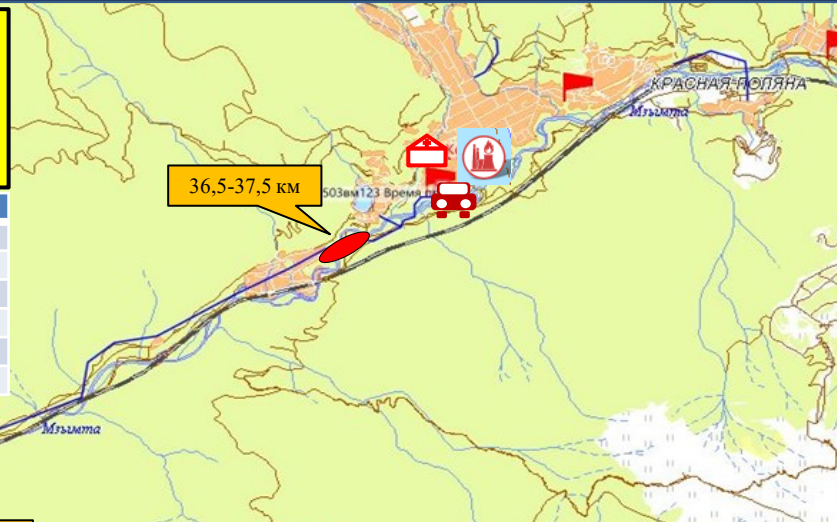


ИНФОРМАЦИОННЫЕ МАТЕРИАЛЫ ЛАВИННОЙ ОПАСНОСТИ НА ТЕРРИТОРИИ КРАСНОДАРСКОГО КРАЯ

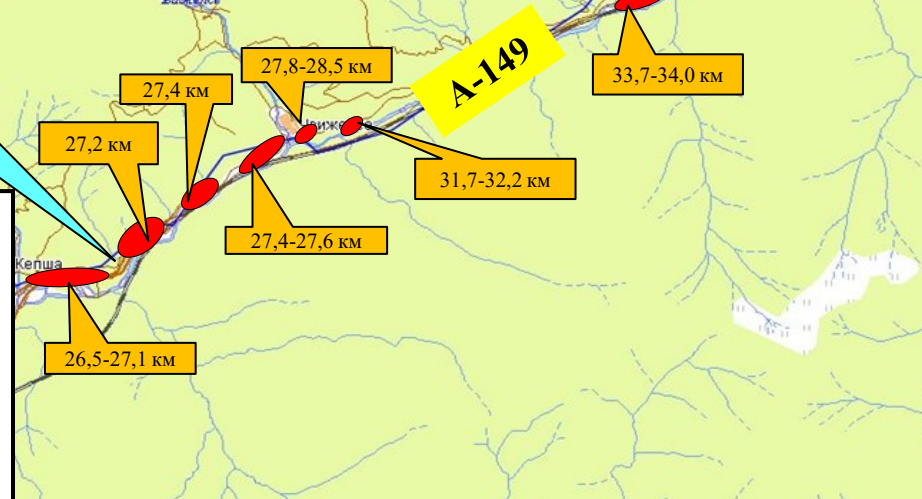
Всего в горном кластере расположено 4 горно-туристических комплекса:

1. Горнолыжный комплекс – «Альпика-Сервис»;
2. Горно-туристический центр ОАО «Газпром» (Лаура);
3. Спортивно - туристический комплекс «Горная Карусель»;
4. Горный курорт «Роза-Хутор».

Наименование	Подъемники		Трассы	
	Количество	Протяженность	Количество	Протяженность
НАО Красная Поляна	15	10 998	37	27 985
Газпром Лаура	13	21 838	23	20 272
Альпика Сервис	5	4 998	9	11 279
Роза Хутор	26	29 332	74	111 294
ВСЕГО:	59 шт.	67 166 м.	143 шт.	170 830 м.

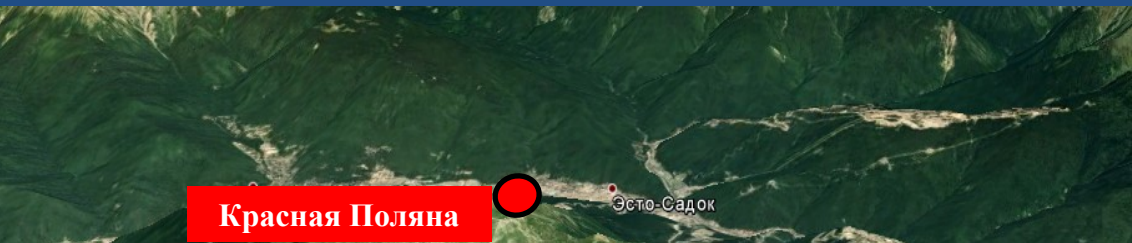


Автомобильная дорога А-149 «Адлер – Красная Поляна»



- Условные обозначения**
- пожарно-спасательные формирования
 - МНИСС ГЛОНАС
 - больница городская
 - пожаровзрывоопасные объекты
 - линии электропередач 110 кВт

СХЕМА РАСПОЛОЖЕНИЯ СПОРТИВНО - ТУРИСТИЧЕСКОГО КОМПЛЕКСА «КРАСНАЯ ПОЛЯНА»



№ п/п	Субъект РФ	Наименование курорта	Дата официального открытия	Открыт/ закрыт	Планируемое количество отдыхающих	Объемы гостиничной инфраструктуры (вместимость, чел.)
1	Краснодарский край	Красная Поляна	18.12.2021	Открыт	2000-3000 чел. ежедневно, в выходные и праздничные дни до 10000 чел.	6311 чел.

№	Наименование подразделения, принадлежность	Место дислокации (зона ответственности)	Количество л/с	Система предупредительного о спуска лавин газовой пушкой «GAZ.EX»		Система предупредительного спуска снежных лавин «Снежная Стрела»		Ручные заряды SECUBE X	Техника			
				шелтогы	эксплодеры	пункт воздействия	к-т		к-т	авто	Снегоход	Снегоолотоход (квадроцикл)
1	НАО «Красная Поляна»	«Спортивно туристический Комплекс «Горная карусель», Хребет Аибга, 540-2450,5- м.н.у.м., г. Сочи, с. Эстосадо́к, ул. «Горки город», небережная «Времена года»	12	11	38	-	-	-	-	2	1	3



СХЕМА РАСПОЛОЖЕНИЯ ГОРНОЛЫЖНОГО КОМПЛЕКСА «АЛЬПИКА-СЕРВИС»



Красная Поляна

ГК «Альпика-Сервис»



№ п/п	Субъект РФ	Наименование курорта	Дата официального открытия	Открыт/закрыт	Планируемое количество отдыхающих	Объемы гостиничной инфраструктуры (вместимость, чел.)
1	Краснодарский край	Альпика Сервис	18.12.2021	Открыт	800-1200 чел. ежедневно, в выходные и праздничные дни до 3000 чел.	0 чел. (гостиничный комплекс отсутствует)

Наименование	Подъемники		Трассы	
	Кол-во	Протяженность	Кол-во	Протяженность
Альпика Сервис	5	4998	9	11 279

Силы и средства объектового подразделения противолавинной службы ГКК «Альпика Сервис» (обслуживает на договорной основе снеголавинный отряд ФГБУ «СЦГМС ЧАМ»)

№	Наименование подразделения, принадлежность	Место дислокации (зона ответственности)	Количество л/с	Система предупредительно спуска лавин газовой пушкой «GAZ.EX»		Система предупредительно спуска снежных лавин «Снежная Стрела»		Ручные заряды SECUBEX	Техника			
				шелторы	эксплодеры	пункт воздействия	к-т		к-т	авто	Снегоход	Снегоболот оход (квадроцикл)
3	ГКК «Альпика сервис» ООО «Свод Интернешнл»	Горноклиматический курорт «Альпика-Сервис», Хребет Анбга, 550-2228-м.н.у.м.	6	5	23	-	-	-	-	2	-	-

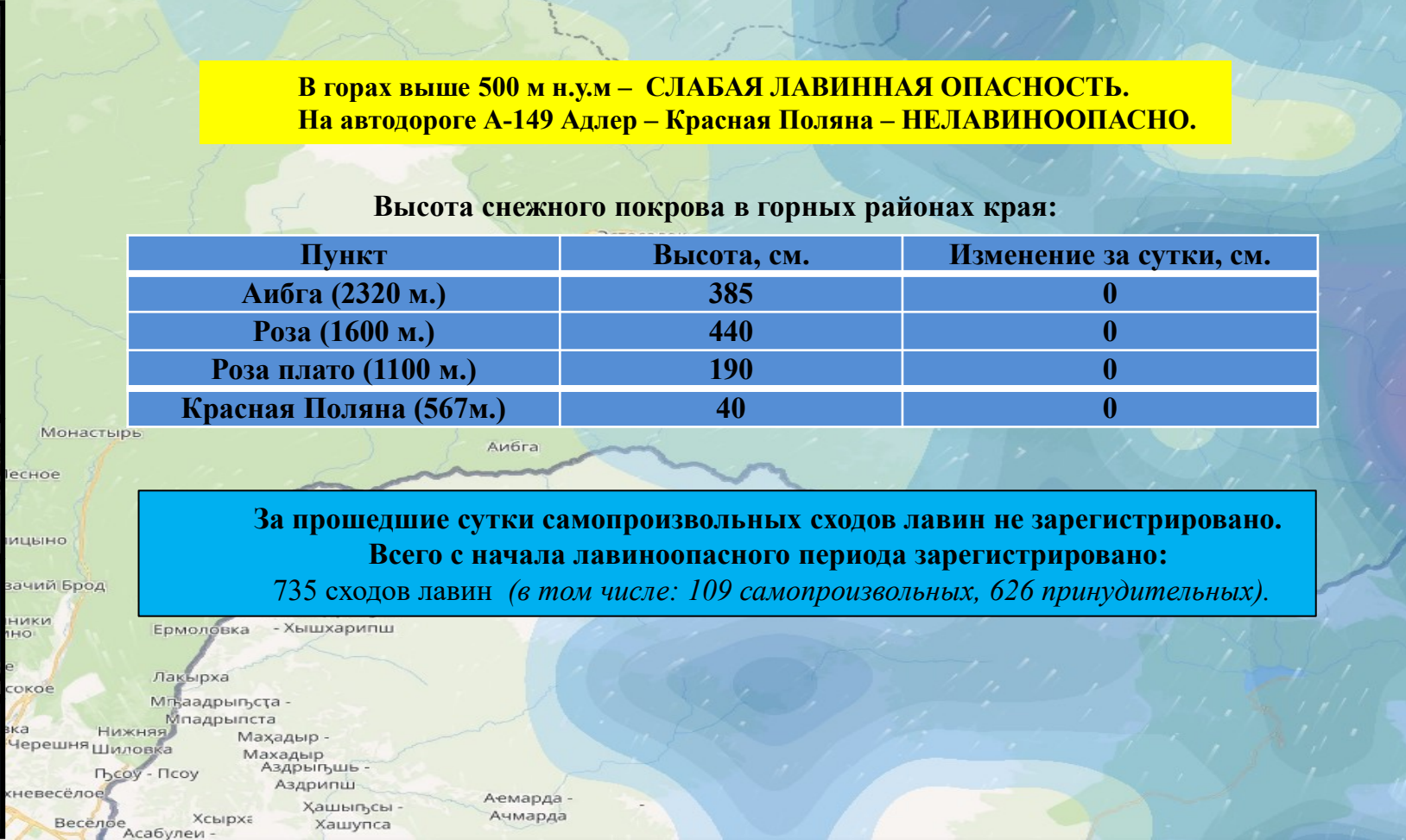

ИНФОРМАЦИОННЫЕ МАТЕРИАЛЫ ЛАВИННОЙ ОПАСНОСТИ НА ТЕРРИТОРИИ КРАСНОДАРСКОГО КРАЯ

**В горах выше 500 м н.у.м – СЛАБАЯ ЛАВИННАЯ ОПАСНОСТЬ.
На автодороге А-149 Адлер – Красная Поляна – НЕЛАВИНООПАСНО.**

Высота снежного покрова в горных районах края:

Пункт	Высота, см.	Изменение за сутки, см.
Аибга (2320 м.)	385	0
Роза (1600 м.)	440	0
Роза плато (1100 м.)	190	0
Красная Поляна (567м.)	40	0

**За прошедшие сутки самопроизвольных сходов лавин не зарегистрировано.
Всего с начала лавиноопасного периода зарегистрировано:
735 сходов лавин (в том числе: 109 самопроизвольных, 626 принудительных).**



МОДЕЛЬ ПО ЛАВИНООПАСНОМУ УЧАСТКУ КОМПЛЕКСА СНОУБОРД-ПАРК И ФРИСТАЙЛ-ЦЕНТР



Объём лавины может составлять до 500 тыс. куб. м. В случае схода лавины могут попасть 2 объекта инфраструктуры и до 20 человек


Сноуборд-парк



Фристайл-центр



Условные обозначения



Направление схода лавины

МОДЕЛЬ ПО ЛАВИНООПАСНОМУ УЧАСТКУ КОМПЛЕКСА САННО-БОБСЛЕЙНАЯ ТРАССА

Высота снежного покрова



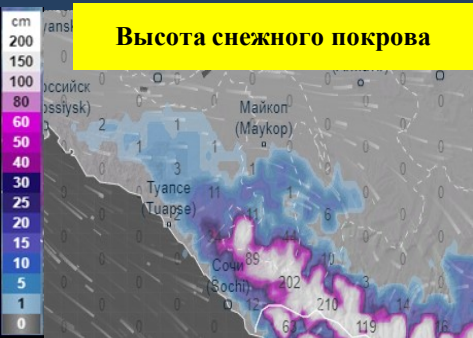
Объем лавины может составлять макс. **200 тыс. куб. м.** Высота снега, при которой целесообразно произвести принудительный спуск лавин **10 см.** В случае схода лавины объекты инфраструктуры и туристы под лавину не попадают.

Санно-бобслейная трасса

Условные обозначения

Направление схода лавины

МОДЕЛЬ ПО ЛАВИНООПАСНОМУ УЧАСТКУ КОМПЛЕКСА ГОРНОЛЫЖНЫЙ ЦЕНТР «РОЗА ХУТОР»



Объём лавины может составлять до **100 тыс. куб. м.** В случае схода лавины могут попасть фрирайдеры, и хелиски.

Объём лавины может составлять до **200 тыс. куб. м.** В случае схода лавины могут попасть фрирайдеры, хелиски.

Объём лавины может составлять до **500 тыс. куб. м.** В случае схода лавины могут попасть фрирайдеры, хелиски канатные дороги.

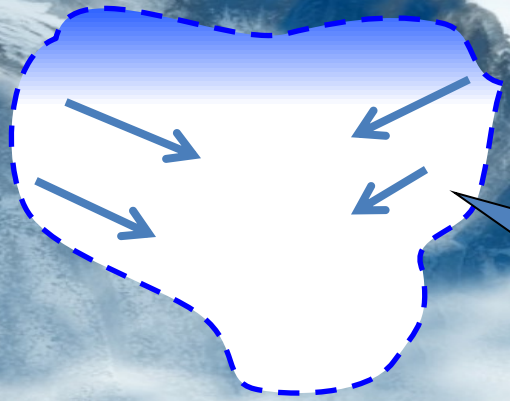
Горнолыжный центр "Роза Хутор"

Условные обозначения

Направление схода лавины

This legend defines the symbols used in the model. A dashed blue arrow indicates the direction of avalanche flow. The main map features three such areas, each containing a skier icon and arrows pointing down-slope to show the direction of potential avalanche runs.

МОДЕЛЬ ПО ЛАВИНООПАСНОМУ УЧАСТКУ КОМПЛЕКСА ТРАМПЛИНОВ



Объём лавины может составлять до **100 тыс. м3**. В случае схода лавины строения комплекса и люди не пострадают.

Комплекс трамплинов

Условные обозначения

Направление схода лавины



ИНФОРМАЦИОННЫЕ МАТЕРИАЛЫ ЛАВИННОЙ ОПАСНОСТИ НА ТЕРРИТОРИИ КРАСНОДАРСКОГО КРАЯ

Красная Поляна



В случае необходимости на территории н.п. Эстосадок имеется 2 медицинских пункта общей вместимостью 400 койко-мест, готовых оказывать терапевтический прием, первичную медико-санитарную помощь, рентгенологическую диагностику, лабораторные исследования, физиотерапевтические процедуры, и диагностические исследования.

